

**ГРАФИЧЕСКОЕ ОПИСАНИЕ**  
**местоположения границ населенных пунктов, территориальных**  
**зон, особо охраняемых природных территорий, зон с особыми**  
**условиями использования территории**  
**Общественно-деловые зоны**

(наименование объекта, местоположение границ которого описано (далее - объект))

**Раздел 1**

Сведения об объекте		
№ п/п	Характеристики объекта	Описание характеристик
1	2	3
1	Местоположение объекта	Республика Мордовия, м.р-н Атюрьевский, с/п Стрельниковское
2	Площадь объекта ± величина погрешности определения площади ( $P \pm \Delta P$ )	—
	Иные характеристики объекта	<p>Вид объекта реестра границ: Территориальная зона</p> <p>Виды разрешенного использования земельных участков, расположенных в территориальной зоне:</p> <p>Основной вид разрешенного использования: Здравоохранение</p> <p>Вспомогательные виды: Коммунальное обслуживание</p> <p>Предельные размеры участков: максимальный = 50 000,00 минимальный = 100,00</p> <p>Основной вид разрешенного использования: Амбулаторно-поликлиническое обслуживание</p> <p>Вспомогательные виды: Коммунальное обслуживание</p> <p>Предельные размеры участков: максимальный = 50 000,00 минимальный = 2 000,00</p> <p>Основной вид разрешенного использования: Стационарное медицинское обслуживание</p> <p>Вспомогательные виды: Коммунальное обслуживание</p> <p>Предельные размеры участков: максимальный = 50 000,00 минимальный = 10 000,00</p> <p>Основной вид разрешенного использования: Дошкольно- начальное и среднее общее образование</p> <p>Вспомогательные виды: Коммунальное обслуживание</p> <p>Предельные размеры участков: максимальный = 50 000,00 минимальный = 4 000,00</p> <p>Основной вид разрешенного использования: Среднее и высшее профессиональное образование</p> <p>Вспомогательные виды: Коммунальное обслуживание</p> <p>Предельные размеры участков: максимальный = 50 000,00 минимальный = 10 000,00</p> <p>Основной вид разрешенного использования: Культурное развитие</p> <p>Вспомогательные виды: Коммунальное обслуживание</p> <p>Предельные размеры участков: максимальный = 5 000,00 минимальный = 100,00</p> <p>Основной вид разрешенного использования: Религиозное использование</p> <p>Вспомогательные виды: Коммунальное обслуживание</p> <p>Предельные размеры участков: максимальный = 50 000,00 минимальный = 500,00</p> <p>Основной вид разрешенного использования: Социальное обслуживание</p> <p>Вспомогательные виды: Коммунальное обслуживание</p> <p>Предельные размеры участков: максимальный = 30 000,00 минимальный = 300,00</p> <p>Основной вид разрешенного использования: Оказание услуги связи</p> <p>Вспомогательные виды: Коммунальное обслуживание</p> <p>Основной вид разрешенного использования: Общественное управление</p> <p>Вспомогательные виды: Коммунальное обслуживание</p> <p>Предельные размеры участков: максимальный = 50 000,00 минимальный = 400,00</p> <p>Основной вид разрешенного использования: Магазины</p> <p>Вспомогательные виды: Коммунальное обслуживание</p> <p>Предельные размеры участков: максимальный = 10 000,00</p>

**ГРАФИЧЕСКОЕ ОПИСАНИЕ**  
**местоположения границ населенных пунктов, территориальных**  
**зон, особо охраняемых природных территорий, зон с особыми**  
**условиями использования территории**  
**Общественно–деловые зоны**

(наименование объекта, местоположение границ которого описано (далее – объект))

**Раздел 1**

Сведения об объекте		
№ п/п	Характеристики объекта	Описание характеристик
1	2	3
3		<p>минимальный = 100,00  Основной вид разрешенного использования: Общественное питание  Вспомогательные виды: Коммунальное обслуживание  Предельные размеры участков: максимальный = 10 000,00  минимальный = 200,00  Основной вид разрешенного использования: Спорт  Вспомогательные виды: Коммунальное обслуживание  Предельные размеры участков: максимальный = 10 000,00  минимальный = 100,00  Основной вид разрешенного использования: Обеспечение занятий спортом в помещениях  Вспомогательные виды: Коммунальное обслуживание  Предельные размеры участков: максимальный = 10 000,00  минимальный = 100,00  Основной вид разрешенного использования: Площадки для занятий спортом  Вспомогательные виды: Коммунальное обслуживание  Предельные размеры участков: максимальный = 10 000,00  минимальный = 100,00  Основной вид разрешенного использования: Оборудованные площадки для занятий спортом  Вспомогательные виды: Коммунальное обслуживание  Предельные размеры участков: максимальный = 10 000,00  минимальный = 100,00  Основной вид разрешенного использования: Рынки  Вспомогательные виды: Коммунальное обслуживание  Основной вид разрешенного использования: Гостиничное обслуживание  Вспомогательные виды: Коммунальное обслуживание  Предельные размеры участков: максимальный = 10 000,00  минимальный = 400,00  Основной вид разрешенного использования: Государственное управление  Вспомогательные виды: Коммунальное обслуживание  Предельные размеры участков: максимальный = 10 000,00  минимальный = 400,00  Основной вид разрешенного использования: Образование и просвещение  Вспомогательные виды: Коммунальное обслуживание  Предельные размеры участков: максимальный = 10 000,00  минимальный = 100,00  Основной вид разрешенного использования: Деловое управление  Вспомогательные виды: Коммунальное обслуживание  Предельные размеры участков: максимальный = 5 000,00  минимальный = 400,00  Основной вид разрешенного использования: Объекты культурно-досуговой деятельности  Вспомогательные виды: Коммунальное обслуживание  Предельные размеры участков: максимальный = 10 000,00  минимальный = 100,00  Основной вид разрешенного использования: Развлекательные мероприятия  Вспомогательные виды: Коммунальное обслуживание  Предельные размеры участков: максимальный = 5 000,00  минимальный = 400,00</p>

**ГРАФИЧЕСКОЕ ОПИСАНИЕ**  
**местоположения границ населенных пунктов, территориальных**  
**зон, особо охраняемых природных территорий, зон с особыми**  
**условиями использования территории**  
**Общественно–деловые зоны**

(наименование объекта, местоположение границ которого описано (далее – объект))

**Раздел 1**

<b>Сведения об объекте</b>		
<b>№ п/п</b>	<b>Характеристики объекта</b>	<b>Описание характеристик</b>
<b>1</b>	<b>2</b>	<b>3</b>
		<p>Основной вид разрешенного использования: Историко-культурная деятельность</p> <p>Вспомогательные виды: Коммунальное обслуживание</p> <p>Условно разрешенный вид разрешенного использования: Обеспечение научной деятельности</p> <p>Вспомогательные виды: Коммунальное обслуживание</p> <p>Предельные размеры участков: максимальный = 50 000,00 минимальный = 1 500,00</p> <p>Условно разрешенный вид разрешенного использования:</p> <p>Амбулаторное ветеринарное обслуживание</p> <p>Вспомогательные виды: Коммунальное обслуживание</p> <p>Предельные размеры участков: максимальный = 20 000,00 минимальный = 1 000,00</p> <p>Условно разрешенный вид разрешенного использования: Приюты для животных</p> <p>Вспомогательные виды: Коммунальное обслуживание</p> <p>Предельные размеры участков: максимальный = 50 000,00 минимальный = 1 000,00</p>

**Раздел 2**

**Сведения о местоположении границ объекта**

**1. Система координат** МСК-13, зона 1

**2. Сведения о характерных точках границ объекта**

Обозначение характерных точек границ	Координаты, м		Метод определения координат характерной точки	Средняя квадратическая погрешность положения характерной точки (Mt), м	Описание обозначения точки на местности (при наличии)
	X	Y			
1	2	3	4	5	6
O(1)					
1	418 683,06	1 164 040,94	Картометрический метод	1,00	—
2	418 720,14	1 164 039,08	Картометрический метод	1,00	—
3	418 722,56	1 164 039,08	Картометрический метод	1,00	—
4	418 721,87	1 164 027,06	Картометрический метод	1,00	—
5	418 734,35	1 164 026,45	Картометрический метод	1,00	—
6	418 733,96	1 164 005,16	Картометрический метод	1,00	—
7	418 762,82	1 164 004,63	Картометрический метод	1,00	—
8	418 758,53	1 163 887,32	Картометрический метод	1,00	—
9	418 732,53	1 163 886,86	Картометрический метод	1,00	—
10	418 731,90	1 163 922,64	Картометрический метод	1,00	—
11	418 700,49	1 163 924,06	Картометрический метод	1,00	—
12	418 680,15	1 163 925,65	Картометрический метод	1,00	—
13	418 680,67	1 163 945,53	Картометрический метод	1,00	—
1	418 683,06	1 164 040,94	Картометрический метод	1,00	—
O(2)					
14	418 530,81	1 163 690,75	Картометрический метод	1,00	—
15	418 533,69	1 163 702,63	Картометрический метод	1,00	—
16	418 552,41	1 163 697,38	Картометрический метод	1,00	—
17	418 569,11	1 163 692,48	Картометрический метод	1,00	—
18	418 565,02	1 163 675,57	Картометрический метод	1,00	—
19	418 548,32	1 163 680,47	Картометрический метод	1,00	—
20	418 547,34	1 163 676,50	Картометрический метод	1,00	—
21	418 528,59	1 163 682,00	Картометрический метод	1,00	—
14	418 530,81	1 163 690,75	Картометрический метод	1,00	—
<b>3. Сведения о характерных точках части (частей) границы объекта</b>					
1	2	3	4	5	6
—	—	—	—	—	—

## Раздел 3

**Сведения о местоположении измененных (уточненных) границ объекта**

1. Система координат МСК-13, зона 1

## 2. Сведения о характерных точках границ объекта




Обозначение характерных точек границы	Существующие координаты, м		Измененные (уточненные) координаты, м		Метод определения координат характерной точки	Средняя квадратическая погрешность положения характерной точки (Mt), м	Описание обозначения точки на местности (при наличии)
	X	Y	X	Y			
1	2	3	4	5	6	7	8
—	—	—	—	—	—	—	—
3. Сведения о характерных точках части (частей) границы объекта							
1	2	3	4	5	6	7	8
—	—	—	—	—	—	—	—

**Раздел 4**  
**План границ объекта**



**Масштаб 1:4 000**

**Используемые условные знаки и обозначения:**

-  - вновь образованная часть границы, сведения о которой достаточны для определения ее местоположения
-  - характерная точка границы
-  - существующая часть границы, имеющиеся в ЕГРН сведения о которой достаточны для определения ее местоположения

Подпись \_\_\_\_\_ Дата « \_\_\_\_ » \_\_\_\_\_ 20 \_\_\_\_ г.

Место для отиска печати (при наличии) лица, составившего описание местоположения границ объекта

## ТЕКСТОВОЕ ОПИСАНИЕ

местоположения границ населенных пунктов, территориальных зон

Прохождение границы		Описание прохождения границы
от точки	до точки	
1	2	3
—	—	—